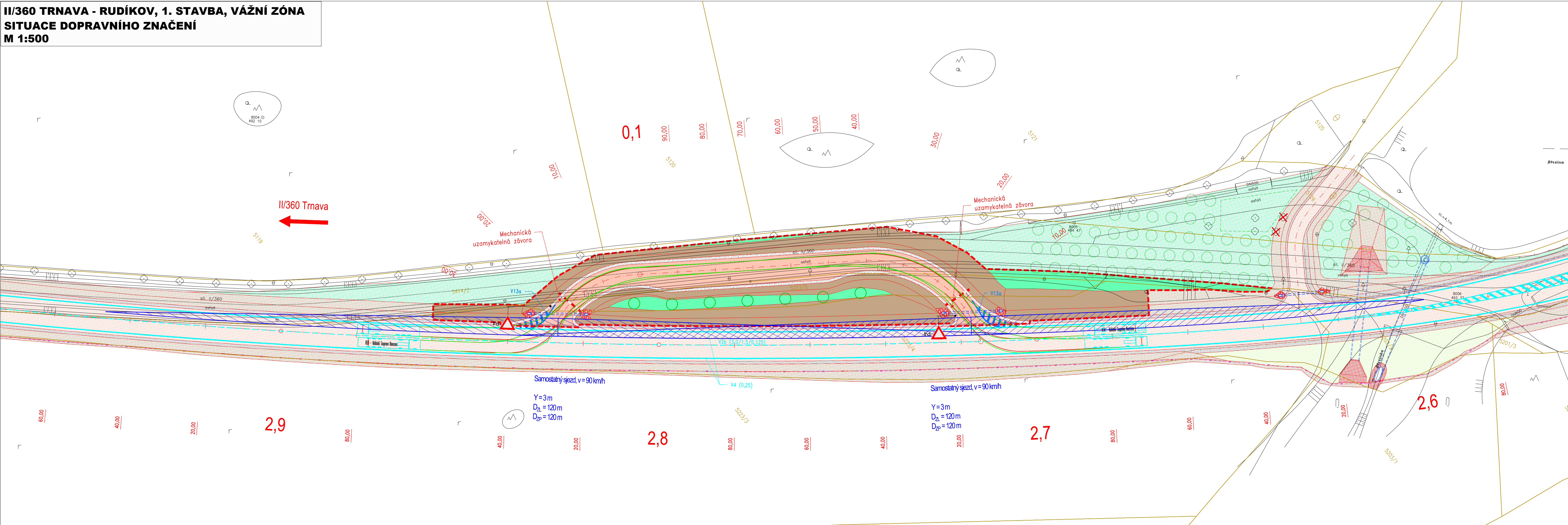
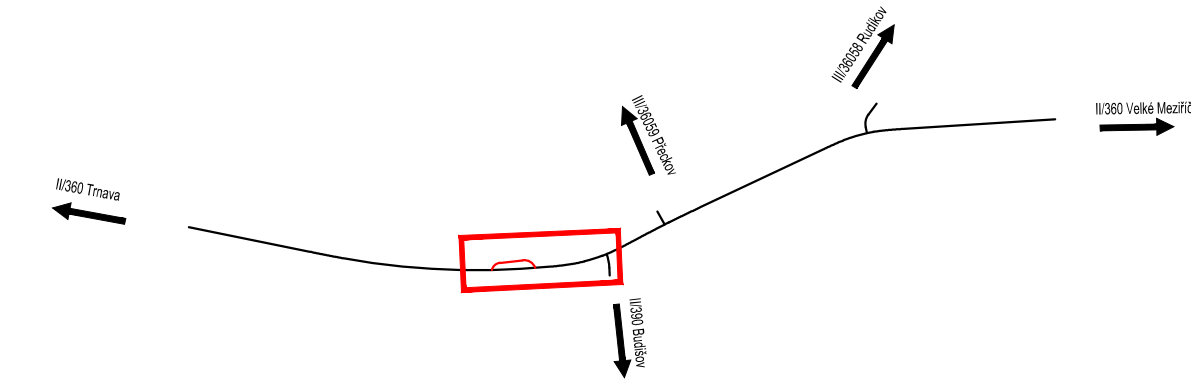


II/360 TRNAVA - RUDÍKOV, 1. STAVBA, VÁŽNÍ ZÓNA
SITUACE DOPRAVNÍHO ZNAČENÍ
M 1:500



KLAD LISTŮ:



LEGENDA VÁŽNÍ ZÓNY:

Stavba II/360 Trnava - Rudíkov, 1. stavba, vážná zóna

- STÁVAJÍCÍ STAV
- NAVRŽENÝ STAV
- KATASTRÁLNÍ ČLENĚNÍ
- OSA
- HRANICE STAVBY
- NÁHRADNÍ VÝSADBA
- VOZOVKA
- NEZP. KRAJNICE/SJEZDY
- VÝKOP
- NÁŠYP
- TERÉNNÍ ÚPRAVY
- OPEVNĚNÍ KAMENEM
- KAMENNÁ KOSTKA

LEGENDA SIL. II/360:

Stavba II/360 Trnava - Rudíkov, 1. stavba

- STÁVAJÍCÍ STAV
- NAVRŽENÝ STAV
- KATASTRÁLNÍ ČLENĚNÍ
- OSA
- SVODIDLO
- KÁČENÍ DŘEVIN
- NÁHRADNÍ VÝSADBA
- VOZOVKA
- NEZP. KRAJNICE/SJEZDY
- VÝKOP
- NÁŠYP
- REKULTIVACE/TER. ÚPRAVY
- OPEVNĚNÍ KAMENEM

LEGENDA DOPRAVNÍHO ZNAČENÍ:

- VODOROVNÉ DOPRAVNÍ ZNAČENÍ - VÁŽNÍ ZÓNA
- VODOROVNÉ DOPRAVNÍ ZNAČENÍ - REKONSTRUKCE SILNICE II/360
- SVISLÉ DOPRAVNÍ ZNAČENÍ - VÁŽNÍ ZÓNA - NOVE

POZN.: STÁVAJÍCÍ SVISLÉ DOPRAVNÍ ZNAČENÍ JE ŘEŠENO V RÁMCI REKONSTRUKCE SILNICE II/360 (SOUVISEJÍCÍ STAVBA: II/360 TRNAVA - RUDÍKOV, 1. STAVBA)

LEGENDA ROZHLEDOVÝCH POMĚRŮ

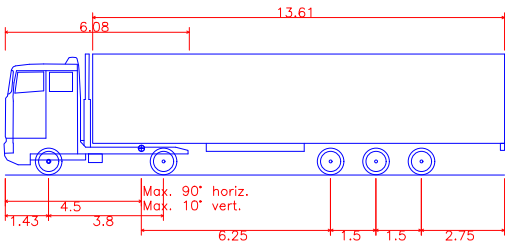
SAMOSTATNÉ SJEZDY

- PLOCHA ROZHLEDOVÉHO TROJÚHELNÍKU

NAVRHOVÁ RYCHLOST $w=90$ km/h
ROZHLEDOVÁ VZDÁLENOST VPRÁVO X_p , D_p
ROZHLEDOVÁ VZDÁLENOST VLEVO X_v , D_v
VZDÁLENOST ROZHLEDOVÉHO BODU OD HRANY JIŽNÍHO PRUHU $Y=3$ m

LEGENDA VLEČNÝCH KŘIVEK

- TRAJEKTORIE KOL
- OBRYŠ VOZIDLA



NSN - Nakladní Souprava Navesova
Celková délka 16,500m
Celková šířka 2,500m
Celková výška karoserie 4,000m
Min. světla výška karoserie 0,332m
Rozchod kol 2,500m
Doba ovláčení mezi plnými rejdy 6,00 s
Poloměr zatáčení mezi stěnami 10,300m

Výškový systém Balt p.v.

Souřadný systém S-JTSK

Sweco Hydroprojekt a.s. Ústředí Praha					
Táborská 31, 140 16 Praha 4; praha@sweco.cz; www.sweco.cz					
VYPRACOVAL	Ing. Sáček	HIP	Ing. Sáček	T. KONTROLA	Ing. Landa
PROJEKTANT	Ing. Sáček	ŘEDITEL DIVIZE	Ing. Charvátová	DATUM	08/2022
OBJEDNATEL	Kraj Vysočina			OKRES	Třebíč
AKCE:				ČÍSLO ZAKÁZKY	12-0111-0303
II/360 Trnava - Rudíkov, 1. stavba, vážná zóna				STUPEŇ	PDPS
				FORMÁT	6 A4
				MĚŘÍTKO	1:500
				ARCHIVNÍ ČÍSLO	004621/22/1
ČÁST STAVBY				SO/PS	
PŘÍLOHA:	Situace dopravního značení			ČÍSLO PŘÍLOHY	C.4

Tato dokumentace včetně všech příloh (s výjimkou dat poskytnutých objednatelem) je duševním vlastnictvím akciové společnosti Sweco Hydroprojekt a.s. Objednatel této dokumentace je oprávněn ji využít k účelům vyplvajícím z uzavřené smlouvy bez jakéhokoli omezení. Jiné osoby (jak fyzické, tak právnické) nejsou bez předchozího výslovného souhlasu objednatele oprávněny tuto dokumentaci ani její části jakkoli využívat, kopírovat (ani jiným způsobem rozmnožovat) nebo zpřístupnit dalším osobám.
Poznámka: Podpis zpracovatelů jsou připojeny pouze k výstisku číslo 01 nebo originálu přílohy (matrici).